

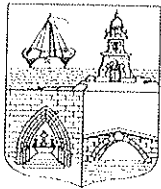
— Aprobado por el Pleno del Ayuntamiento
el 8/10/2001 —

BAKIO'KO UDALA
AYUNTAMIENTO DE BAKIO
(BIZKAIA)

RESUMEN GENERAL DEL INVENTARIO VALORADO

EPIGRAFE Nº 1 . BIENES INMUEBLES

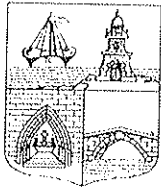
<u>001</u>	<u>CASA CONSISTORIAL Y CASA DE CULTURA</u>	
01	CASA CONSISTORIAL Y CASA DE	59.920.000
01 01	CASA DE CULTURA Y CASA CONSISTORIAL. Edificio de planta	121.300.000
<u>002</u>	<u>HOGAR DE JUBILADOS / JUBILATUEN</u>	
01	HOGAR DE JUBILADOS.	6.432.000
01 01	HOGAR DE JUBILADOS. Edificio de planta	9.180.000
<u>003</u>	<u>CEMENTERIO MUNICIPAL/UDAL HILERRIA</u>	
01	CEMENTERIO.	3.184.900
01 01	MUROS DEL CEMENTERIO. Muros de cierre del	19.920.000
01 02	EDIFICIO DE NICHOS. Edificio de nichos	8.000.000
01 03	CAPILLA DEL CEMENTERIO. Edificio de planta	6.300.000
<u>004</u>	<u>OFICINA DE INFORMACION Y TURISMO /</u>	
01	ANTIGUA CASA CONSISTORIAL.	27.906.000
01 01	ANTIGUA CASA CONSISTORIAL. OFICINA DE INFORMACION Y	28.400.000
<u>005</u>	<u>VIVIENDA EN SAIOA/ ETXEBIZITZA</u>	
01	VIVIENDA. Vivienda	13.500.000
<u>006</u>	<u>CONSULTORIO MEDICO / SENDAGILEAREN</u>	
01	CONSULTORIO MEDICO.	11.556.000
01 01	CONSULTORIO MEDICO Y VIVIENDA. Edificio de planta	9.160.900
01 02	CONSULTORIO MEDICO. Edificio de planta	300.000



BAKIO'KO UDALA
AYUNTAMIENTO DE BAKIO
(BIZKAIA)

RESUMEN GENERAL DEL INVENTARIO VALORADO


<u>007</u>	<u>EDIFICIO URKIZA IKASTETXE / URKIZA</u>	
	01 EDIFICIO URKIZA IKASTETXE.	75.507.320
	01 01 URKIZA IKASTETXE. Edificio de	112.140.700
<u>008</u>	<u>ALMACEN MUNICIPAL / UDAL BILTEGIA</u>	
	01 ALMACENES GENERALES DEL	15.400.000
	01 01 ALMACEN MUNICIPAL. Edificio de planta	18.000.000
<u>009</u>	<u>POLIDEPORTIVO ZUBIAUR / ZUBIAUR</u>	
	01 POLIDEPORTIVO ZUBIAUR.	33.720.000
	01 01 EDIFICIO PROBADERO, LOCALES Y VESTUARIOS DE CAMPO DE FUTBOL.	60.445.000
<u>010</u>	<u>APARCAMIENTO DE LA IGLESIA /</u>	
	01 APARCAMIENTO DE LA IGLESIA.	9.674.450
<u>011</u>	<u>TERRENO DE LA PREFECTURA / LURSAILA</u>	
	01 TERRENO DE LA PREFECTURA.	9.472.000
<u>012</u>	<u>CHALET FELIENA / FELIENA TXALET</u>	
	01 CHALET FELIENA.	27.000.000
	01 01 CHALET FELIENA. Edificio de	9.900.000
<u>013</u>	<u>PARQUE PUBLICO BENTA / BENTA PARKEA</u>	
	01 PARQUE PUBLICO BENTA.	21.960.000
<u>014</u>	<u>APARCAMIENTO BENTA / APARKALEKUA</u>	
	01 APARCAMIENTO BENTA.	113.896.000
<u>015</u>	<u>PLAZA ENDERIKA/ENDERIKA ENPARANTZA</u>	



BAKIO'KO UDALA
AYUNTAMIENTO DE BAKIO
(BIZKAIA)

RESUMEN GENERAL DEL INVENTARIO VALORADO


01	PLAZA ENDERIKA.	24.777.500
<u>016</u>	<u>PLAZA PROSAGA / PROSAGA ENPARANTZA</u>	
01	PLAZA PROSAGA.	13.600.000
<u>017</u>	<u>APARCAMIENTO CHOPERA / APARKALEKUA</u>	
01	APARCAMIENTO CHOPERA.	7.072.500
<u>018</u>	<u>CASA ALEGRIA / ALEGRIA ETXEA</u>	
01	CASA ALEGRIA.	4.500.000
01 01	CASA ALEGRIA. Edificio de	16.500.000
<u>019</u>	<u>POLIDEPORTIVO BAKEA/POLIKIROLDEGIA</u>	
01	POLIDEPORTIVO BAKEA.	47.828.000
<u>020</u>	<u>FRONTON MUNICIPAL / UDAL FRONTOIA</u>	
01	FRONTON MUNICIPAL.	1.866.000
01 01	FRONTON MUNICIPAL. Frontón cubierto	18.660.000
<u>021</u>	<u>APARCAMIENTO FRENTE AL FRONTON /</u>	
01	APARCAMIENTO FRENTE AL FRONTON.	1.426.000
<u>022</u>	<u>ALMACEN MUNICIPAL / UDAL BILTEGIA</u>	
01	ALMACEN MUNICIPAL. Edificio con	6.720.000
<u>023</u>	<u>CASA FELIENA / FELIENA ETXEA</u>	
01	CASA FELIENA.	3.400.000
01 01	CASA FELIENA. Edificio de	3.500.000



BAKIO'KO UDALA
AYUNTAMIENTO DE BAKIO
(BIZKAIA)

RESUMEN GENERAL DEL INVENTARIO VALORADO


<u>024</u>	<u>ERMITA DE SANTA CATALINA / SANTA</u>	
	01 ERMITA DE SANTA CATALINA.	1.800.000
	01 01 ERMITA DE SANTA CATALINA. Edificio de planta	2.500.000
<u>025</u>	<u>APARCAMIENTO OLASKOETXE /</u>	
	01 APARCAMIENTO OLASKOETXE.	7.900.000
<u>026</u>	<u>MIRADOR / BEHATOKI</u>	
	01 MIRADOR.	4.550.000
<u>027</u>	<u>TERRENO JUNTO AL FRONTON MUNICIPAL/</u>	
	01 TERRENO JUNTO AL FRONTON MUNICIPAL.	3.800.000
<u>028</u>	<u>APARCAMIENTO SAN PELAIO/APARKALEKUA</u>	
	01 APARCAMIENTO SAN PELAIO.	0
<u>030</u>	<u>DEPOSITO DE AGUAS GOITISOLO /</u>	
	01 DEPOSITO DE AGUAS GOITISOLO. Depósito de aguas de planta	7.200.000
<u>031</u>	<u>DEPOSITO DE AGUAS INIERRAME /</u>	
	01 DEPOSITO DE AGUAS INIERRAME. Depósito de aguas de forma	3.900.000
<u>032</u>	<u>DEPOSITO DE AGUAS LUZARRAGA /</u>	
	01 DEPOSITO DE AGUAS LUZARRAGA. Depósito de aguas de forma	3.600.000
<u>033</u>	<u>DEPOSITO DE AGUAS Bº SAN PELAYO /</u>	
	01 DEPOSITO DE AGUAS EN EL BARRIO SAN PELAYO. Depósito de planta	5.895.000



BAKIO'KO UDALA
AYUNTAMIENTO DE BAKIO
(BIZKAIA)

RESUMEN GENERAL DEL INVENTARIO VALORADO


<u>034</u>	<u>DEPOSITO DE AGUAS PERTXIENE /</u>	
	01 DEPOSITO DE AGUAS PERTXIENE. Depósito de aguas de	8.520.000
<u>035</u>	<u>DEPOSITO DE AGUAS OSTIENE /</u>	
	01 DEPOSITO DE AGUAS OSTIENE. Depósito de aguas de forma	2.935.000
<u>036</u>	<u>MONTE DE UTILIDAD PUBLICA Nº 46/46.</u>	
	01 Monte de Utilidad Pública nº 46,	297.701.433
	01 01 CASETA DECANTADORA ZABALE. Edificio de planta	3.920.000
	01 02 DEPOSITO DE AGUAS ZABALE. Depósito de aguas de	6.380.000
<u>037</u>	<u>PARCELA EN EL BARRIO ARTZALDE /</u>	
	01 Parcela de terreno sita en el	970.074
<u>038</u>	<u>TERRENO EN EL BARRIO ARTZALDE /</u>	
	01 Terreno compuesto por las fincas	986.558
<u>039</u>	<u>TERRENO EN EL BARRIO ZUBIALDE /</u>	
	01 Terreno sito en el Barrio Zubialde,	5.756.587
<u>040</u>	<u>TERRENO EN EL BARRIO ZUBIAUR 6/21 /</u>	
	01 Terreno en el paraje denominado	1.246.210
<u>041</u>	<u>TERRENO EN EL Bº SAN PELAYO /</u>	
	01 Terreno en el barrio de San Pelayo,	6.464.385
<u>042</u>	<u>PARCELA EN URIZARRETA / URIZARRETA</u>	



BAKIO'KO UDALA
AYUNTAMIENTO DE BAKIO
(BIZKAIA)

RESUMEN GENERAL DEL INVENTARIO VALORADO

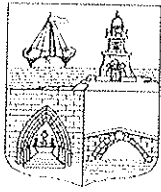
01	Parcela de terreno denominado	11.940
<u>043</u>	<u>DEPOSITO DE AGUAS GOIKOETXE /</u>	
01	Parcela de terreno donde se asienta	243.440
01 01	DEPOSITO DE AGUAS GOIKOETXE. Depósito de aguas de planta	25.000.000
<u>044</u>	<u>PARCELA EN EL PARAJE GOIKOLOEA /</u>	
01	Parcela de terreno en el paraje de	133.800
<u>045</u>	<u>TERRENO ANTIGUO CANAL DE MAÑUAS /</u>	
01	Terreno de	1.011.570
<u>046</u>	<u>PARCELA EN EL PARAJE DE BENTA ALDE/</u>	
01	Parcela de terreno en el paraje	51.000
<u>047</u>	<u>TERRENO EN EL BARRIO DE ARZALDE /</u>	
01	Terreno donde se asienta la	109.380
<u>300</u>	<u>MIRADOR ENEPERI / BEHATOKIRA BIDEA</u>	
001	MIRADOR ENEPERI / BEHATOKIRA BIDEA	39.662.200
<u>301</u>	<u>CAMINO ANTIGUO S.JUAN GAZTELUGATXE</u>	
002	CAMINO ANTIGUO S.JUAN GAZTELUGATXE	792.000
<u>302</u>	<u>CAMINO A CASERIO LAFITE / BIDEA</u>	
003	CAMINO A CASERIO LAFITE / BIDEA	1.098.000
<u>303</u>	<u>CAMINO A Bº ERMITA SAN PELAYO/BIDEA</u>	
004	CAMINO A Bº ERMITA SAN PELAYO/BIDEA	4.317.600



BAKIO'KO UDALA
AYUNTAMIENTO DE BAKIO
(BIZKAIA)

RESUMEN GENERAL DEL INVENTARIO VALORADO


<u>304</u>	<u>CAMINO A CASERIO ETXEBARRI / BIDEA</u>	
005	CAMINO A CASEIRO ETXEBARRI / BIDEA	675.000
<u>305</u>	<u>CAMINO A ORBIETAS / BIDEA</u>	
006	CAMINO A ORBIETAS / BIDEA	2.468.000
<u>306</u>	<u>CAMINO A Bº SAN PELAYO / BIDEA</u>	
007	CAMINO A Bº SAN PELAYO / BIDEA	13.083.500
<u>307</u>	<u>CAMINO A CASERIO SARALEGI / BIDEA</u>	
008	CAMINO A CASERIO SARALEGI / BIDEA	700.000
<u>308</u>	<u>CAMINO A ITXASGANE / BIDEA</u>	
009	CAMINO A ITXASGANE / BIDEA	1.129.500
<u>309</u>	<u>CAMINO A Cº HUERTOS Y GOFFARD/BIDEA</u>	
010	CAMINO A Cº HUERTOS Y GOFFARD/BIDEA	11.562.000
<u>310</u>	<u>CAM. A Cº MINTUAS Y BESONDAS/BIDEA</u>	
011	CAM. A Cº MINTUAS Y BESONDAS/BIDEA	3.462.180
<u>311</u>	<u>CAM. A Cº GEREKANE Y ALARDONE/BIDEA</u>	
012	CAM. A Cº GEREKANE Y ALARDONE/BIDEA	6.553.300
<u>312</u>	<u>CAM. Cº IPARALDE A Cº IBARRA/BIDEA</u>	
013	CAM. Cº IPARALDE A Cº IBARRA/BIDEA	16.786.800
<u>313</u>	<u>CAMINO A GAUBEKA / BIDEA</u>	
014	CAMINO A GAUBEKA / BIDEA	6.643.200



BAKIO'KO UDALA
AYUNTAMIENTO DE BAKIO
(BIZKAIA)

RESUMEN GENERAL DEL INVENTARIO VALORADO


<u>314</u>	<u>CAMINO A LAS FERRERIAS / BIDEA</u>	
	015 CAMINO A LAS FERRERIAS / BIDEA	5.692.180
<u>315</u>	<u>CAMINO A C^o TORRE-BARRI / BIDEA</u>	
	016 CAMINO A C ^o TORRE-BARRI / BIDEA	375.000
<u>316</u>	<u>CAM. A GOROSTIZA Y VIRGILANDA/BIDEA</u>	
	017 CAM. A GOROSTIZA Y VIRGILANDA/BIDEA	14.558.400
<u>317</u>	<u>CARRETERAS A PUERTO / ERREPIDEAK</u>	
	018 CARRETERAS A PUERTO / ERREPIDEAK	18.143.920
<u>318</u>	<u>CAMINO A URBANIZACION / BIDEA</u>	
	019 CAMINO A URBANIZACION / BIDEA	12.146.400
<u>319</u>	<u>CAMINO A LANDABASO / BIDEA</u>	
	020 CAMINO A LANDABASO / BIDEA	12.424.580
<u>320</u>	<u>CAMINO A CASERIO AGINAGA / BIDEA</u>	
	021 CAMINO A CASERIO AGINAGA / BIDEA	2.420.000
<u>321</u>	<u>CAMINO A CASERIO SEUBAS / BIDEA</u>	
	022 CAMINO A CASERIO SEUBAS / BIDEA	2.858.000
<u>322</u>	<u>CAMINO A KATXUENA Y TELLERIA/BIDEA</u>	
	023 CAMINO A KATXUENA Y TELLERIA/BIDEA	1.648.000
<u>323</u>	<u>CAMINO A POLIDEPORTIVO / BIDEA</u>	
	024 CAMINO A POLIDEPORTIVO / BIDEA	3.192.000



BAKIO'KO UDALA
AYUNTAMIENTO DE BAKIO
(BIZKAIA)

RESUMEN GENERAL DEL INVENTARIO VALORADO


<u>324</u>	<u>CAMINO A SAITUAS-ALTO SOLLUBE/BIDEA</u>	
025	CAMINO A SAITUAS-ALTO SOLLUBE/BIDEA	675.600
<u>325</u>	<u>CAMINO A CASERIO ZUBIAUR / BIDEA</u>	
026	CAMINO A CASERIO ZUBIAUR / BIDEA	3.164.700
<u>326</u>	<u>CAMINO A CAPTACION LORRETA / BIDEA</u>	
027	CAMINO A CAPTACION LORRETA / BIDEA	11.625.000
<u>327</u>	<u>CAMINO A CASERIO BENGORIENTA / BIDEA</u>	
028	CAMINO A CASERIO BENGORIENTA / BIDEA	34.705.000
<u>328</u>	<u>CAMINO A BARRIO ATXONDO / BIDEA</u>	
029	CAMINO A BARRIO ATXONDO / BIDEA	846.000
<u>329</u>	<u>CAMINO A BARRIO GOITISALDE / BIDEA</u>	
030	CAMINO A BARRIO GOITISALDE / BIDEA	11.635.000
<u>330</u>	<u>CAMINO A LA PLAYA / BIDEA</u>	
031	CAMINO A LA PLAYA / BIDEA	1.249.380
<u>331</u>	<u>CTRA. ENTRADA A BAKIO DESDE MUNGIA</u>	
032	CTRA. ENTRADA A BAKIO DESDE MUNGIA	36.423.600
<u>332</u>	<u>CARRETERA DE BAKIO / ERREPIDEA</u>	
033	CARRETERA DE BAKIO / ERREPIDEA	29.060.400
<u>333</u>	<u>CAMINO A LEKUETXE / BIDEA</u>	
034	CAMINO A LEKUETXE / BIDEA	2.439.580



BAKIO'KO UDALA
AYUNTAMIENTO DE BAKIO
(BIZKAIA)

RESUMEN GENERAL DEL INVENTARIO VALORADO

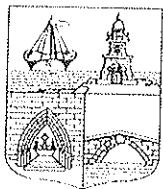
<u>334</u>	<u>CAMINO / BIDEA</u>	
	035 CAMINO / BIDEA	2.565.000
<u>335</u>	<u>CAMINO A ERLETXU / BIDEA</u>	
	036 CAMINO A ERLETXU / BIDEA	3.101.950
<u>336</u>	<u>CAMINO / BIDEA</u>	
	037 CAMINO / BIDEA	6.355.655
<u>337</u>	<u>CAMINO A ITXA-BEGI E IRIARTE/BIDEA</u>	
	038 CAMINO A ITXA-BEGI E IRIARTE/BIDEA	9.301.050
<u>338</u>	<u>CAMINO A ITXA BEGI E IRIARTE/BIDEA</u>	
	039 CAMINO A ITXA-BEGI E IRIARTE/BIDEA	1.803.560
<u>500</u>	<u>RED DE AGUA POTABLE Nº 1 /</u>	
	1005002012CAPTACION AMUTXAS / HARRAPAKETA	3.132.000
<u>501</u>	<u>RED DE AGUA POTABLE Nº 2 /</u>	
	1005012012CAPTACION KARRAKOLA / HARRAPAKETA	4.428.000
<u>502</u>	<u>RED DE AGUA POTABLE Nº 3 /</u>	
	1005022012DEPOSITO GOITISOLO / GORDAILUA	4.383.000
<u>503</u>	<u>RED DE AGUA POTABLE Nº 4 /</u>	
	1005032012DEPURADORA / ARAZGAILUA	4.826.000
<u>504</u>	<u>RED DE AGUA POTABLE Nº 5 /</u>	
	1005042012CAPTACION SAN MIGUEL / HARRAPAKETA	4.780.000



BAKIO'KO UDALA
AYUNTAMIENTO DE BAKIO
(BIZKAIA)

RESUMEN GENERAL DEL INVENTARIO VALORADO


<u>505</u>	<u>RED DE AGUA POTABLE Nº 6 /</u> 1005052012DEPOSITO GOIKOETXE / GORDAILUA	17.872.000
<u>506</u>	<u>RED DE AGUA POTABLE Nº 7 /</u> 1005062012CAPTACION INPERNOERREKA/HARRAPAKETA	27.080.000
<u>507</u>	<u>RED DE AGUA POTABLE Nº 8 /</u> 1005072012CAPTACION ITXAS / HARRAPAKETA	10.240.000
<u>508</u>	<u>RED DE AGUA POTABLE Nº 9 /</u> 1005082012DEPURADORA / ARAZGAILUA	18.280.000
<u>509</u>	<u>RED DE AGUA POTABLE Nº 10 /</u> 1005092012BARRIO GONTZALDE / AUZOA	5.600.000
<u>510</u>	<u>RED DE AGUA POTABLE Nº 11 /</u> 1005102012BIDETXE PATXULENA	4.415.000
<u>511</u>	<u>RED DE AGUA POTABLE Nº 12 /</u> 1005112012RED GENERAL / SARE NAGUSIA	16.440.000
<u>512</u>	<u>RED DE AGUA POTABLE Nº 13 /</u> 1005122012RED GENERAL DE DISTRIBUCION / SAREA	32.846.000
<u>513</u>	<u>RED DE AGUA POTABLE Nº 14 /</u> 1005132012Bº EUBIAUR, OTXATEGI / AUZOAK	6.156.000
<u>514</u>	<u>RED DE AGUA POTABLE Nº 15 /</u> 1005142012Bº SAITUTXU, LARRENE / AUZOAK	3.504.000



BAKIO'KO UDALA
AYUNTAMIENTO DE BAKIO
(BIZKAIA)

RESUMEN GENERAL DEL INVENTARIO VALORADO

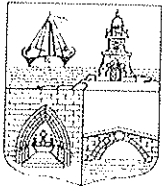
<u>515</u>	<u>RED DE AGUA POTABLE Nº 16 /</u> 1005152012NTRA. SRA. ASUNCION	7.854.000
<u>516</u>	<u>RED DE AGUA POTABLE Nº 17 /</u> 1005162012Cº FERRERIAS Y OIERTETXU /BASERRIAK	3.244.000
<u>517</u>	<u>RED DE AGUA POTABLE Nº 18 /</u> 1005172012URKIZAU ALDE (PUERTO) / PORTUA	7.104.000
<u>518</u>	<u>RED DE AGUA POTABLE Nº 19 /</u> 1005182012CASCO URBANO / HIRIGUNEA	17.480.000
<u>519</u>	<u>RED DE AGUA POTABLE Nº 20 /</u> 1005192012RED GENERAL / SARE NAGUSIA	5.095.000
<u>520</u>	<u>RED DE AGUA POTABLE Nº 21 /</u> 1005202012ETXEBARRI ALDE, LARRASKOA	5.746.000
<u>521</u>	<u>RED DE AGUA POTABLE Nº 22 /</u> 1005212012LUZARRAGA	1.506.000
<u>522</u>	<u>RED DE AGUA POTABLE Nº 23 /</u> 1005222012CAPTACION LUZARRAGA / HARRAPAKETA	3.076.000
<u>523</u>	<u>RED DE AGUA POTABLE Nº 24 /</u> 1005232012CAPTACION BURGOA / HARRAPAKETA	1.800.000
<u>524</u>	<u>RED DE AGUA POTABLE Nº 25 /</u> 1005242012ESTACION BOMBEO URBITXI / PONPAKETA	3.408.000



BAKIO'KO UDALA
AYUNTAMIENTO DE BAKIO
(BIZKAIA)

RESUMEN GENERAL DEL INVENTARIO VALORADO

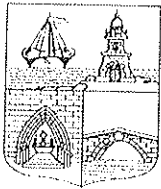
<u>525</u>	<u>RED DE AGUA POTABLE Nº 26 /</u>	
	1005252012DEPOSITO OSTENDE I / GORDAILUA	2.334.000
<u>526</u>	<u>RED DE AGUA POTABLE Nº 27 /</u>	
	1005262012Cº ELUSIONDO, BASTERRETXE/BASERRIAK	6.228.000
<u>527</u>	<u>RED DE AGUA POTABLE Nº 28 /</u>	
	1005272012MENDIALDE	1.876.000
<u>528</u>	<u>RED DE AGUA POTABLE Nº 29 /</u>	
	1005282012URBANIZACION SECTOR L/URBANIZAZIOA	16.902.400
<u>600</u>	<u>RED DE SANEAMIENTO Nº 1 /</u>	
	1006002013RED DE SANEAMIENTO Nº 1	8.390.000
<u>601</u>	<u>RED DE SANEAMIENTO Nº 2 /</u>	
	1006012013RED DE SANEAMIENTO Nº 2	7.125.200
<u>602</u>	<u>RED DE SANEAMIENTO Nº 3 /</u>	
	1006022013RED DE SANEAMIENTO Nº 3	6.072.800
<u>603</u>	<u>RED DE SANEAMIENTO Nº 4 /</u>	
	1006032013RED DE SANEAMIENTO Nº 4	13.456.000
<u>604</u>	<u>RED DE SANEAMIENTO Nº 5 /</u>	
	1006042013RED DE SANEAMIENTO Nº 5	9.544.000
<u>605</u>	<u>RED DE SANEAMIENTO Nº 6 /</u>	
	1006052013RED DE SANEAMIENTO Nº 6	3.188.800



BAKIO'KO UDALA
AYUNTAMIENTO DE BAKIO
(BIZKAIA)

RESUMEN GENERAL DEL INVENTARIO VALORADO

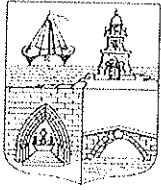
<u>606</u>	<u>RED DE SANEAMIENTO Nº 7 /</u>	
	1006062013RED DE SANEAMIENTO Nº 7	1.606.400
<u>607</u>	<u>RED DE SANEAMIENTO Nº 8 /</u>	
	1006072013RED DE SANEAMIENTO Nº 8	3.592.000
<u>608</u>	<u>RED DE SANEAMIENTO Nº 9 /</u>	
	1006082013RED DE SANEAMIENTO Nº 9	6.243.600
<u>609</u>	<u>RED DE SANEAMIENTO Nº 10 /</u>	
	1006092013RED DE SANEAMIENTO Nº10	7.281.600
<u>610</u>	<u>RED DE SANEAMIENTO Nº 11 /</u>	
	1006102013RED DE SANEAMIENTO Nº11	20.715.000
<u>611</u>	<u>RED DE SANEAMIENTO Nº 12 /</u>	
	1006112013RED DE SANEAMIENTO Nº12	9.060.800
<u>612</u>	<u>RED DE SANEAMIENTO Nº 13 /</u>	
	1006122013RED DE SANEAMIENTO Nº13	16.116.500
<u>613</u>	<u>RED DE SANEAMIENTO Nº 14 /</u>	
	1006132013RED DE SANEAMIENTO Nº14	6.868.000
<u>614</u>	<u>RED DE SANEAMIENTO Nº 15 /</u>	
	1006142013RED DE SANEAMIENTO Nº15	11.605.900
<u>615</u>	<u>RED DE SANEAMIENTO Nº 16 /</u>	
	1006152013RED DE SANEAMIENTO Nº16	7.883.000



BAKIO'KO UDALA
AYUNTAMIENTO DE BAKIO
(BIZKAIA)

RESUMEN GENERAL DEL INVENTARIO VALORADO

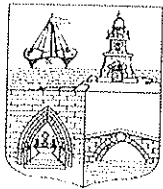
<u>616</u>	<u>RED DE SANEAMIENTO Nº 17 /</u>	
	1006162013RED DE SANEAMIENTO Nº17	7.324.800
<u>617</u>	<u>RED DE SANEAMIENTO Nº 18 /</u>	
	1006172013RED DE SANEAMIENTO Nº18	7.440.400
<u>618</u>	<u>RED DE SANEAMIENTO Nº 19 /</u>	
	1006182013RED DE SANEAMIENTO Nº19	4.210.000
<u>619</u>	<u>RED DE SANEAMIENTO Nº 20 /</u>	
	1006192013RED DE SANEAMIENTO Nº20	9.308.000
<u>620</u>	<u>RED DE SANEAMIENTO Nº 21 /</u>	
	1006202013RED DE SANEAMIENTO Nº21	1.353.000
<u>621</u>	<u>RED DE SANEAMIENTO Nº 22 /</u>	
	1006212013RED DE SANEAMIENTO Nº22	3.402.400
<u>622</u>	<u>RED DE SANEAMIENTO Nº 23 /</u>	
	1006222013RED DE SANEAMIENTO Nº23	3.838.000
<u>623</u>	<u>RED DE SANEAMIENTO Nº 24 /</u>	
	1006232013RED DE SANEAMIENTO Nº24	4.728.000
<u>624</u>	<u>RED DE SANEAMIENTO Nº 25 /</u>	
	1006242013RED DE SANEAMIENTO Nº25	16.176.000
<u>625</u>	<u>RED DE SANEAMIENTO Nº 26 /</u>	
	1006252013RED DE SANEAMIENTO Nº26	6.053.200



BAKIO'KO UDALA
AYUNTAMIENTO DE BAKIO
(BIZKAIA)

RESUMEN GENERAL DEL INVENTARIO VALORADO

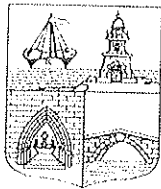
<u>626</u>	<u>RED DE SANEAMIENTO Nº 27 /</u>	
	1006262013RED DE SANEAMIENTO Nº27	3.428.000
<u>627</u>	<u>RED DE SANEAMIENTO Nº 28 /</u>	
	1006272013RED DE SANEAMIENTO Nº28	4.323.200
<u>628</u>	<u>RED DE SANEAMIENTO Nº 29 /</u>	
	1006282013RED DE SANEAMIENTO Nº29	8.792.880
<u>629</u>	<u>RED DE SANEAMIENTO Nº 30 /</u>	
	1006292013RED DE SANEAMIENTO Nº30	7.472.800
<u>630</u>	<u>RED DE SANEAMIENTO Nº 31 /</u>	
	1006302013RED DE SANEAMIENTO Nº31	4.705.000
<u>631</u>	<u>RED DE SANEAMIENTO Nº 32 /</u>	
	1006312013RED DE SANEAMIENTO Nº32	3.740.000
<u>632</u>	<u>RED DE SANEAMIENTO Nº 33 /</u>	
	1006322013RED DE SANEAMIENTO Nº33	2.932.800
<u>633</u>	<u>RED DE SANEAMIENTO Nº 34 /</u>	
	1006332013RED DE SANEAMIENTO Nº34	2.704.000
<u>634</u>	<u>RED DE SANEAMIENTO Nº 35 /</u>	
	1006342013RED DE SANEAMIENTO Nº35	6.005.000
<u>635</u>	<u>RED DE SANEAMIENTO Nº 36 /</u>	
	1006352013RED DE SANEAMIENTO Nº36	13.745.000



BAKIO'KO UDALA
AYUNTAMIENTO DE BAKIO
(BIZKAIA)

RESUMEN GENERAL DEL INVENTARIO VALORADO

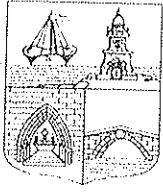
<u>636</u>	<u>RED DE SANEAMIENTO Nº 37 /</u>	
	1006362013RED DE SANEAMIENTO Nº37	13.497.000
<u>700</u>	<u>RED DE ILUMINACION Nº 1 /</u>	
	1007002014RED DE ILUMINACION Nº 1	475.000
<u>701</u>	<u>RED DE ILUMINACION Nº 2 /</u>	
	1007012014RED DE ILUMINACION Nº 2	433.000
<u>702</u>	<u>RED DE ILUMINACION Nº 3 /</u>	
	1007022014RED DE ILUMINACION Nº 3	852.000
<u>703</u>	<u>RED DE ILUMINACION Nº 4 /</u>	
	1007032014RED DE ILUMINACION Nº 4	5.026.000
<u>704</u>	<u>RED DE ILUMINACION Nº 5 /</u>	
	1007042014RED DE ILUMINACION Nº 5	4.700.000
<u>705</u>	<u>RED DE ILUMINACION Nº 6 /</u>	
	1007052014RED DE ILUMINACION Nº 6	3.204.000
<u>706</u>	<u>RED DE ILUMINACION Nº 7 /</u>	
	1007062014RED DE ILUMINACION Nº 7	2.672.000
<u>707</u>	<u>RED DE ILUMINACION Nº 8 /</u>	
	1007072014RED DE ILUMINACION Nº 8	4.916.000
<u>708</u>	<u>RED DE ILUMINACION Nº 9 /</u>	
	1007082014RED DE ILUMINACION Nº 9	3.693.000



BAKIO'KO UDALA
AYUNTAMIENTO DE BAKIO
(BIZKAIA)

RESUMEN GENERAL DEL INVENTARIO VALORADO

<u>709</u>	<u>RED DE ILUMINACION Nº 10 /</u>	
	1007092014RED DE ILUMINACION Nº10	1.778.000
<u>710</u>	<u>RED DE ILUMINACION Nº 11 /</u>	
	1007102014RED DE ILUMINACION Nº11	541.000
<u>711</u>	<u>RED DE ILUMINACION Nº 12 /</u>	
	1007112014RED DE ILUMINACION Nº12	7.956.000
<u>712</u>	<u>RED DE ILUMINACION Nº 13 /</u>	
	1007122014RED DE ILUMINACION Nº13	1.402.000
<u>713</u>	<u>RED DE ILUMINACION Nº 14 /</u>	
	1007132014RED DE ILUMINACION Nº14	2.636.000
<u>714</u>	<u>RED DE ILUMINACION Nº 15 /</u>	
	1007142014RED DE ILUMINACION Nº15	932.000
<u>715</u>	<u>RED DE ILUMINACION Nº 16 /</u>	
	1007152014RED DE ILUMINACION Nº16	1.034.000
<u>716</u>	<u>RED DE ILUMINACION Nº 17 /</u>	
	1007162014RED DE ILUMINACION Nº17	3.628.000
<u>717</u>	<u>RED DE ILUMINACION Nº 18 /</u>	
	1007172014RED DE ILUMINACION Nº18	374.000
<u>718</u>	<u>RED DE ILUMINACION Nº 19 /</u>	
	1007182014RED DE ILUMINACION Nº19	712.000



BAKIO'KO UDALA
AYUNTAMIENTO DE BAKIO
(BIZKAIA)

RESUMEN GENERAL DEL INVENTARIO VALORADO

719

RED DE ILUMINACION Nº 20 /

1007192014RED DE ILUMINACION Nº20

650.000

EPIGRAFE Nº 2 . DERECHOS REALES

Códigos : al

EPIGRAFE Nº 3 . MUEBLES HISTORICO ARTISTICOS

EPIGRAFE Nº 4 . VALORES MOBILIARIOS

EPIGRAFE Nº 5 . CREDITOS Y DERECHOS PERSONALES

EPIGRAFE Nº 6 . VEHICULOS

600001 NISSAN PATROL	1.708.800
600002 EXCAVADORA TOYOTA	3.462.600
600003 DUMPER CON PALA	4.050.000
600004 SEAT IBIZA 1.7 D	140.000
600005 DUMPER CON PALA	700.000
600006 REMOLQUE CON	800.000
600007 CAMION URO 115	3.800.000

EPIGRAFE Nº 7 . SEMOVIENTES

EPIGRAFE Nº 8 . MUEBLES


Códigos : 8011512230 al 8009752260

43.589.798

EPIGRAFE Nº 9 . BIENES Y DERECHOS REVERTIBLES

Códigos : 9000012111 al 9000402111

0



BAKIO'KO UDALA
AYUNTAMIENTO DE BAKIO
(BIZKAIA)

RESUMEN GENERAL DEL INVENTARIO VALORADO

TOTAL GLOBAL

2.354.884.560